







Legenda

-  Ambito di intervento
-  Aree a parcheggio asservite all'uso pubblico mq 20.803,33
-  Aree verdi asservite all'uso pubblico mq 15.423,31
-  Aree per viabilità' asservite all'uso pubblico mq 5.535
-  Aree per viabilità' in cessione mq 330
-  Aree per pista ciclabile in cessione mq 638

LE MISURE INDICATE SI DEDUCONO DAL FILE ALLEGATO, ATTRAVERSO LA FUNZIONE "INTERROGA" DEL PROGRAMMA AUTOCAD

**COMPAGNIA DEL TURISMO s.r.l.**  
Corso Matteotti, 8 - Milano  
C.F.: 04609630969

**COMUNE DI VEDANO OLONA**  
**COMUNE DI LOZZA**

**PIANO ATTUATIVO DI INIZIATIVA PRIVATA**  
Area "Località Fontanelle" Area G (Ex Cartiera)  
Area B/SU 2

Titolo elaborato : All.to n.  
**CESSIONI E ASSERVIMENTI DI AREE** **A\_06**

Revisori	Controllato	Approvato	Data : <u>  Ottobre 2013  </u>	
			Agg to : <u>  Febbraio 2014  </u>	Scala : <b>1:1.000</b>

Concept Design :	Consulenze :
Il Progettista :	

Visto Visto

**COMPAGNIA DEL TURISMO s.r.l.**  
Corso Matteotti, 8 - Milano  
C.F.: 04609630969